

Negozio Teis

Negozio a Tiso

Tel: +39 0472 844 604

Orario d'apertura

Lun ore 07:00-12:30 pomeriggio chiuso

Mar-ven ore 07:00-12:30/15:30-19:00 Uhr

Sab ore 07:00-12:30 Uhr pomeriggio chiuso

Domenica metà giugno fino ultima domenica di agosto aperto
dalle ore 08:00 fino alle 11:00

Distanza 50 metri



Negozio Santa Maddalena

Negozio Vontavon-Niederstätter

Tel: +39 0472 840 186

Orari Maggio: lun-sab ore 07:30-12:00/15:30-18:30

Orari dal 01 Giugno al 31 Ottobre Lun-Ven ore 07:00-
12:00/15:30-19:00 Sab ore 07:00-12:00/15:30-18:30

Domeniche dal 16/07 al 01/10 ore 7:30-11:30

Distanza 9 km

Negozi a San Pietro

Panificio Gasser

Tel: +39 0472 841 076

Orari Lun-Ven ore 06:30-12:00/15:00-19:00

Sab ore 06:30-12:00

Orari nei mesi di luglio ed agosto aperto
sabato Pomeriggio dalle ore 15:00-18:00

Distanza 7km



Market Überbacher

Tel: +39 0472 841 089

Orari Lun-Ven ore 07:00-12:00/15:00-18:30

Sa ore 07:00-12:00

Orari Estate:

Lun-Ven ore 07:00-12:00/15:30-19:00

Sab ore 07:00-12:00

Domenica metà Giugno fino metà settembre apertura dalle ore
08:00-12:00

Distanza 7km

Elektro Schatzer

Tel: +39 0472 840 055

Orari:

Lun-Sab ore 08:00-12:00/15:00-18:30 Uhr

Sab ore 07:00-12:00

Distanza 7km

Farmacia in Val di Funes

Tel: 0039 0472 841 071

Orari: Lun-Ven ore 08:00-
12:30/15:30-19:00

Sab ore 08:30-12:00

Martedì orario continuato ore

09:00-18:00

Mercoledì pomeriggio e ogni primo sabato del mese chiuso

Distanza 7km



Museo Mineralogico

Orari d' apertura

Dalla domenica delle Palme alla domenica dopo Ognissanti

Mar-ven ore 10:00-12:00/14:00-16:00

Sab-dom ore 14:00-17:00

lunedì chiuso

Distanza 100 metri

Parco avventura S. Maddalena

Tel: +39 0472 840602 Mobil: +39 3483200443

Aperture:

Pasqua fino metà maggio (solo su prenotazione telefonica)

metà maggio fino metà settembre dalle ore 09:00 alle ore 18:00

metà settembre-fine ottobre (solo su prenotazione telefonica)

Distanza 11km

Piscina Chiusa

Tel: +39328 8433940

Apertura 12 Giugno fino al 3 Settembre dalle ore 09:00-19:00

Distanza ca. 8,6km

Piscina Velturmo

Tel: +39 0472 85 70 25

Apertura primi di maggio fino a primi di settembre dalle ore 09:00 fino alle 22:00 Uhr **Distanza ca.11 km**

Piscina Bressanone Aquarena

Tel: +39 0472 268 433

Apertura piscina interna tutto l' anno dalle ore 09:00-22:00 e la piscina esterna aperta da fine maggio fino dal 20 agosto dalle ore 09:00-19:30 e dal 21 agosto fino al 03 settembre dalle ore 09:00 fino al 18:30 **Distanza 15 km**

Lago di varna

Il piccolo Lago di Varna si trova a 2 km a nord-est da Varna presso Bressanone in Valle Isarco ed è un'amata meta escursionistica. Circondato da boschi e declivi montuosi, nonostante la sua vicinanza ad arterie stradali trafficate, come l'autostrada del Brennero, offre molta tranquillità. Un tempo qui c'erano due laghi, nel 1825 uno di questi venne trasformato in prato. Quello che è rimasto oggi forma il Lago di Varna. Data la sua esigua profondità di max. 3,5 m già all'inizio dell'estate l'acqua del lago raggiunge temperature piacevoli. Nella parte nord del lago è anche possibile nuotare anche se il Lago di Varna è di proprietà privata. **Distanza 19,6km**

Lago balneabile naturale a Luson

Il lago balneabile naturale di Luson è un piccolo tranquillo lago di montagna in Alto Adige. Una volta rientrati a casa dopo una meravigliosa e colorata escursione panoramica – oppure un'indimenticabile gita nel parco naturale, una sosta al lago balneabile naturale si trasforma in grande divertimento: i bambini sfrecciano lungo gli scivoli, i genitori si immergono nell'acqua sorgiva dell'alpeggio di Luson, mentre i contadini lavorano i campi e le mucche, quasi immobili, si concedono una pausa al fresco.

Distanza 27,7km

Campo di pattinaggio S. Pietro/Pizzago

Tel: +39 349 4624895

Dal 01 Gennaio fino al 01 Marzo Distanza **7,7km**

Divertirsi con lo slittino o con le ciaspole

Lontano dal viavai delle piste, lo slittino consente di godere il lato migliore dell'inverno, reso ancora più incantevole dalla romantica cornice delle montagne. Assolutamente da non perdere, di giorno o sotto le stelle, romantica o spericolata, una bella slittata su una pista naturale! La Val di Funes è percorsa da numerosissime piste da slittino per tutti i gusti e tutti livelli! **Distanza 16km**

Sciare nella Val di Funes e dintorni

Il piccolo comprensorio sciistico "Filler" nella Val di Funes si trova ben integrato nel centro del piccolo paese di Santa Maddalena. Per la sua dimensione è particolarmente apprezzata dalle famiglie con bambini, perché permette un'introduzione dolce e giocosa al mondo dello sci. Ma anche gli appassionati di sci e snowboarder non si annoieranno e ci sarà da divertirsi nel Freestyle-Park. Il piccolo rifugio sciistico vicino allo skilift Filler è il posto ideale per riscaldarsi e riprendere le forze per la prossima discesa.

Piccoli sciatori coraggiosi fanno i loro primi tentativi sugli sci nello Snow Fun Park. Il tappeto magico gli porta al punto di partenza della loro avventura sciistica. Le lezioni di sci vengono alleggerite con giochi sulla neve. Lontano dalla pista da sci, i bambini possono sfogarsi in tutta sicurezza sulla pista da slittino o nel parco giochi. I genitori possono rilassarsi sul terrazzo soleggiato del piccolo rifugio sciistico e osservare i grandi progressi dei piccoli sciatori. **Distanza 9 km**

Sci e snowboard sulla Plose

La stagione invernale nell'area sciistica della Plose va da giovedì, 7 dicembre 2017 a lunedì 2 aprile 2018 (Pasquetta). Gli impianti a fune e le piste rimangono aperti in questo periodo. *Principianti:* Per i principianti sono pronte le piste facili presso il Rudiland e nella località Skihütte. Sono piste quasi pianeggianti per imparare lo sci e sono servite da cosiddetti tappeti magici. Solo dopo le prime ore sugli sci si affronta la prima sciovia e di seguito, le piste in quota. Distribuite su tutta l'area sciistica le piste blu e rosse promettono divertimento puro e svago per tutti.

Sciatori intermedi: Praticamente tutti i rifugi sono raggiungibili su piste blu e/o rosse. Avrete dunque mille occasioni per perfezionare il vostro stile e godervi la vostra vacanza sulla neve.

Sciatori esperti: Sulla Plose anche gli sciatori esperti si divertono – e non poco. Le piste nere sono davvero una sfida per ogni appassionato di sci. Da non dimenticare la Trametsch, con 9 km la discesa più lunga in Alto Adige.

Freestyler: I Freestyler si incontrano in uno degli snowpark più affascinanti delle Dolomiti: Il Funpark Plose. Con la sua Easy Line e la sua Pro Line offre svago per principianti e esperti – e un'avventura davvero strepitosa!

Distanza 39,7km







Sciare nel comprensorio più grande del mondo Val Gardena

Eccoti finalmente al cospetto del Re dei caroselli sciistici. Il più grande, il più bello, il più rinomato ed avvincente. Il Dolomiti Superski è pronto anche quest'anno per presentarsi con il suo volto più splendido, quello della natura, e per offrirti emozioni uniche e sempre nuove, come mai hai vissuto prima. Le più belle vette del mondo, le Dolomiti, Patrimonio Mondiale UNESCO... quelle stesse cime di antica roccia Dolomia che arrossiscono di emozione se osservate al tramonto, ora non aspettano che te.

Distanza 24km












Busverbindungen

Teis/**Tiso**-Klausen Bahnhof/**Chiusa stazione**

| Abfahrt | Ankunft | Dauer | Umstiege | Verkehrsmittel |
|-----------------|---------------|---------------|--------------|---|
| Partenza | Arrivo | Durata | Cambi | Mezzi di trasporto |
| 08:09 | 08:28 | 00:19 | 0 |  |
| 09:09* | 09:28 | 00:19 | 0 |  |
| 11:09* | 11:28 | 00:19 | 0 |  |
| 13:09 | 13:28 | 00:19 | 0 |  |
| 14:09* | 14:28 | 00:19 | 0 |  |
| 15:09 | 15:28 | 00:19 | 0 |  |
| 16:09* | 16:28 | 00:19 | 0 |  |
| 17:09 | 17:28 | 00:19 | 0 |  |
| 18:09* | 18:28 | 00:19 | 0 |  |

*Fährt auch Sonntags/**l'autobus passa la domenica**

Klausen Bahnhof/**Chiusa stazione**-Teis/**Tiso**

| Abfahrt | Ankunft | Dauer | Umstiege | Verkehrsmittel |
|-----------------|---------------|---------------|--------------|---|
| Partenza | Arrivo | Durata | Cambi | Mezzi di trasporto |
| 07:31 | 07:51 | 00:20 | 0 |  |
| 08:31* | 08:51 | 00:20 | 0 |  |
| 10:31* | 10:51 | 00:20 | 0 |  |
| 12:31 | 12:51 | 00:20 | 0 |  |
| 13:31* | 13:51 | 00:20 | 0 |  |
| 14:31 | 14:51 | 00:20 | 0 |  |
| 15:31* | 15:51 | 00:20 | 0 |  |
| 16:31 | 16:51 | 00:20 | 0 |  |
| 17:31* | 17:51 | 00:20 | 0 |  |
| 18:31 | 18:51 | 00:20 | 0 |  |
| 19:31 | 19:51 | 00:20 | 0 |  |

*Fährt auch Sonntags/**l'autobus passa la domenica**

Teis/**Tiso**-Brixen/**Bressanone**

| Abfahrt | Ankunft | Dauer | Umstiege | Verkehrsmittel |
|-----------------|---------------|---------------|--------------|---|
| Partenza | Arrivo | Durata | Cambi | Mezzi di trasporto |
| 07:01 | 07:26 | 00:25 | 1 Mileins |   |
| 08:09 | 08:34 | 00:25 | 1 Mileins |   |
| 09:09* | 09:34 | 00:25 | 1 Mileins |   |
| 11:09* | 11:34 | 00:25 | 1 Mileins |   |
| 13:09 | 13:34 | 00:25 | 1 Mileins |   |
| 14:09* | 14:34 | 00:25 | 1 Mileins |   |
| 15:09 | 15:34 | 00:25 | 1 Mileins |   |
| 16:09* | 16:34 | 00:25 | 1 Mileins |   |
| 17:09 | 17:34 | 00:25 | 1 Mileins |   |
| 18:09* | 18:34 | 00:25 | 1 Mileins |   |
| 19:09 | 19:34 | 00:25 | 1 Mileins |   |























*Fährt auch Sonntags/**l'autobus passa la domenica**

Brixen **Bressanone**-Teis/**Tiso**

| Abfahrt | Ankunft | Dauer | Umstiege | Verkehrsmittel |
|-----------------|---------------|---------------|--------------------------|---|
| Partenza | Arrivo | Durata | Cambi | Mezzi di trasporto |
| 07:20 | 07:51 | 00:31 | 1 Villnösser Haltestelle |  |
| 08:24* | 08:51 | 00:27 | 1 Mileins |  |
| 10:24* | 10:51 | 00:27 | 1 Mileins |  |
| 12:24 | 12:51 | 00:27 | 1 Mileins |  |
| 13:24* | 13:51 | 00:27 | 1 Mileins |  |
| 14:24 | 14:51 | 00:27 | 1 Mileins |  |
| 15:24* | 15:51 | 00:27 | 1 Mileins |  |
| 16:24* | 16:51 | 00:27 | 1 Mileins |  |
| 17:24* | 17:51 | 00:27 | 1 Mileins |  |
| 18:24 | 18:51 | 00:27 | 1 Mileins |  |
| 19:24 | 19:51 | 00:27 | 1 Mileins |  |























*Fährt auch Sonntags/**l'autobus passa la domenica**

Teis/**Tiso**-Bozen/**Bolzano**

| Abfahrt | Ankunft | Dauer | Umstiege | Verkehrsmittel |
|-----------------|---------------|---------------|------------------|---|
| Partenza | Arrivo | Durata | Cambi | Mezzi di trasporto |
| 07:01 | 07:59 | 00:58 | 1 Klausen/Chiusa |   |
| 08:09 | 08:59 | 00:50 | 1 Klausen/Chiusa |   |
| 09:09* | 09:59 | 00:50 | 1 Klausen/Chiusa |   |
| 11:09* | 11:59 | 00:50 | 1 Klausen/Chiusa |   |
| 13:09 | 13:59 | 00:50 | 1 Klausen/Chiusa |   |
| 14:09* | 14:59 | 00:50 | 1 Klausen/Chiusa |   |
| 15:09 | 15:59 | 00:50 | 1 Klausen/Chiusa |   |
| 16:09* | 16:59 | 00:50 | 1 Klausen/Chiusa |   |
| 17:09 | 17:59 | 00:50 | 1 Klausen/Chiusa |   |
| 18:09* | 18:59 | 00:50 | 1 Klausen/Chiusa |   |
| 19:09 | 19:59 | 00:50 | 1 Klausen/Chiusa |   |


*Fährt auch Sonntags/**l'autobus passa la domenica**

Bozen/**Bolzano**-Teis/**Tiso**

| Abfahrt | Ankunft | Dauer | Umstiege | Verkehrsmittel |
|-----------------|---------------|---------------|------------------|---|
| Partenza | Arrivo | Durata | Cambi | Mezzi di trasporto |
| 07:01 | 07:51 | 00:50 | 1 Klausen/Chiusa |   |
| 08:01* | 08:51 | 00:50 | 1 Klausen/Chiusa |   |
| 10:01* | 10:51 | 00:50 | 1 Klausen/Chiusa |   |
| 12:01 | 12:51 | 00:50 | 1 Klausen/Chiusa |   |
| 13:01* | 13:51 | 00:50 | 1 Klausen/Chiusa |   |
| 14:01 | 14:51 | 00:50 | 1 Klausen/Chiusa |   |
| 15:01* | 15:51 | 00:50 | 1 Klausen/Chiusa |   |
| 16:01 | 16:51 | 00:50 | 1 Klausen/Chiusa |   |
| 17:01* | 17:51 | 00:50 | 1 Klausen/Chiusa |   |
| 18:01 | 18:51 | 00:50 | 1 Klausen/Chiusa |   |
| 19:01 | 19:51 | 00:50 | 1 Klausen/Chiusa |   |

*Fährt auch Sonntags/**l'autobus passa la domenica**

Sommer Bus Plan Teis/**Tiso** – Zans/**Malgha Zannes**

| Abfahrt Partenza | Ankunft Arrivo | Dauer Durata | Umstiege Cambi | Verkehrsmittel Mezzi di trasporto |
|----------------------------|--------------------------|------------------------|--------------------------|--|
| 08:28 | 09:17 | 00:49 | 1 |  Umsteigen St. Peter/Dorf Abfahrt 08:55 Uhr Cambio a S.Pietro/Paese partenza ore 08:55 |

Zans/**Malgha Zannes** – Teis/**Tiso**


| Abfahrt Partenza | Ankunft Arrivo | Dauer Durata | Umstiege Cambi | Verkehrsmittel Mezzi di trasporto |
|----------------------------|--------------------------|------------------------|--------------------------|--|
| 16:43 | 17:29 | 00:46 | 1 |  Umsteigen in St. Peter/Dorf Abfahrt 17:13 Uhr Cambio a S. Pietro/Paese partenza ore 17:13 |

Teis/**Tiso** – Würzjoch/**Passo delle Erbe**

| Abfahrt | Ankunft | Dauer | Umstiege | Verkehrsmittel |
|---------|---------|-------|----------|----------------|
| | | | | |

| Partenz a | Arrivo | Durata | Cambi | Mezzi di trasporto |
|----------------------|---------------|---------------|--------------|---|
| 08:28 | 09:28 | 01:00 | 0 |  Ohne Umsteigen Senza cambio |
| 09:35 | 10:43 | 01:08 | 1 |   Umsteigen in St. Peter/Dorf Abfahrt 10:13 Uhr Cambio a S.Pietro/Paese partenza ore 10:13 |

Würzjoch/Passo delle Erbe – Teis/Tiso

| Abfahrt Partenz a | Ankunft Arrivo | Dauer Durata | Umstiege Cambi | Verkehrsmittel Mezzi di trasporto |
|----------------------------------|---------------------------|-------------------------|---------------------------|---|
| 16.29 | 17:29 | 01:00 | 0 |  |